


藤田ため池ハザードマップ



藤田ため池諸元
 総貯水量 : 163,000m³
 堤高 : 21.00m
 集水面積 : 107.8ha

この図は、ため池の堤体が決壊した場合、総貯水量:163,000m³が、どのような経路を経て流下していくかを、国土地理院発表の基盤地図情報(数値標高モデル)5mメッシュを元に解析し、図化したものです。
 満水状態のため池が決壊し、貯えられた水が一度に流れ出てくるような場合を想定しています。
 図化されている洪水想定区域は、仮定に基づき予測した結果であり、不確実性を有しています。

凡例

到達時間
 - 5分後 (赤点線)
 - 10分後 (オレンジ点線)
 - 20分後 (緑点線)
 - 30分後 (青点線)

流速
 - 0.5m/sを超える (点線)
 - 1.5m/sを超える (斜線)

最大水深
 - 0.5m未満 (黄)
 - 1.0m未満 (緑)
 - 2.0m未満 (青)
 - 5.0m未満 (紫)
 - 5.0m以上 (赤)

避難所
 - 地区避難所 (緑家)
 - 地区避難場所 (緑人)
 - 一時避難場所 (緑人)

避難経路
 - 1次避難 (オレンジ矢)
 - 2次避難 (青矢)
 - 注意箇所 (赤線)

小さいため池あり
注意

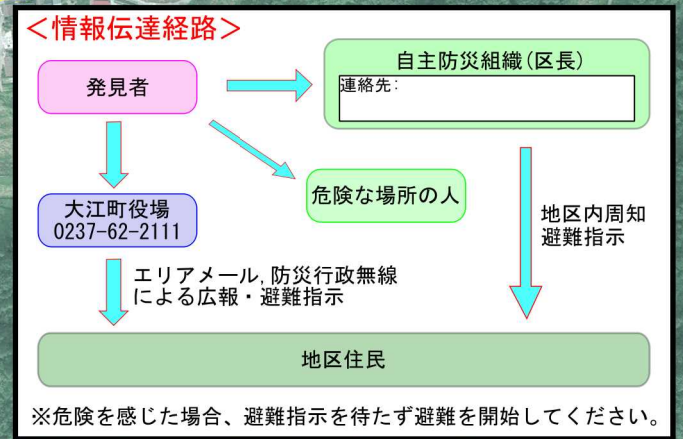
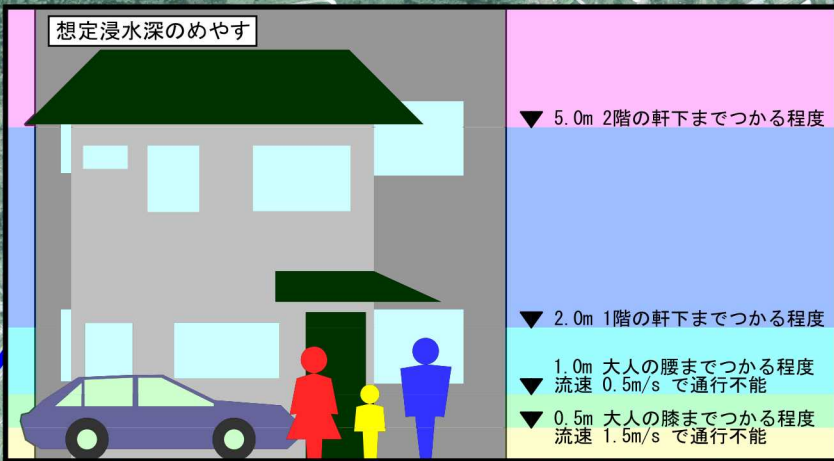
土砂崩れに注意

白田宅下周辺
の土砂崩れ注意

土砂崩れに注意

排水路に注意

施設名	住所	電話番号	区分
山形県立左沢高等学校	大江町大字藤田字山中816-3	0237-62-2169	地区避難所
楯岡特別支援学校大江校	大江町大字三郷丙1403-1	0237-85-0722	地区避難所
中沢ふれあい交流プラザ	朝日町大字中沢757-2		地区避難所
富沢構造改善センター	大江町富沢128-1	0237-62-4665	一時避難所
白田宅周辺			一時避難所



S=1:5,000